

危険度 レベル	警戒 レベル	避難情報 気象情報	行動の目安	家族の行動
大 レベル	5 レベル	緊急安全確保 大雨特別警報 氾濫特別警報 土砂災害特別警報	命の危険、直ちに安全確保 ・浸水が始まっている時は、近隣の 高い建物など少しでも高い場所へ	
大 レベル	4 レベル	避難指示 大雨危険警報 氾濫危険警報 土砂災害危険警報	・危険な場所から全員避難	
大 レベル	3 レベル	高齢者等避難 大雨警報 氾濫警報 土砂災害警報	・高齢者など、避難に時間を 要する人は早めに避難 ・他の人も必要に応じ、避難 の準備や自主的に避難	
大 レベル	2 レベル	大雨注意報 土砂災害注意報	・避難行動や浸水リスクを確認	
小 レベル	1 レベル	早期注意情報 (警報級の可能性)	・災害への心構えを高める ・最新の気象情報などを収集	

水害時のマイ・タイムライン

自分や家族に必要なものを書き出そう

携帯ラジオ
充電器・モバイルバッテリー
携帯電話
情報・連絡手段

水 (ペットボトル数本) など
ビスケット・チョコ
非常食用ごはん・缶詰
食料・飲料水

懐中電灯
救急用品
(ばんそうこう、消毒液、常備薬など)
使い捨てカイロ など
その他

現金 (小銭)
身分証
(マイナンバーカードなど)
貴重品

非常用持ち出し品

情報収集

永平寺町 HP



福井県防災ネット



気象庁 HP



防災無線の
放送内容を
確認できます

○ 防災フリーダイヤル

☎ 0120-120-198

○ 火災情報テレホンサービス

☎ 0776-63-9999

永平寺町

防災の 手引き

ポケットサイズ版



豪雨



土砂

豪雪

いざという時に命を守る

保存版

災害時の連絡先

名前	携帯電話番号	職場・学校などの連絡先

家族の集合場所

避難先

災害用伝言ダイヤル 171

録音する場合

171 + 1

被災地の方の
電話番号
※市外局番から
ダイヤルしてください。

録音

再生する場合

2

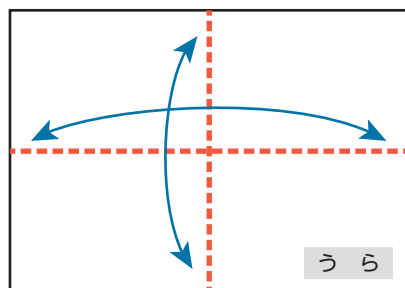
再生

災害用伝言板
web171

防災の手引きのつくりかた

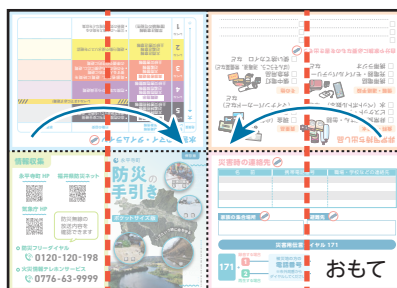
01

たてとよこを
半分に折って開く



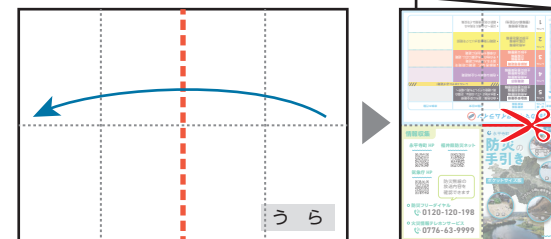
02

まんなかに向かって
折って開く



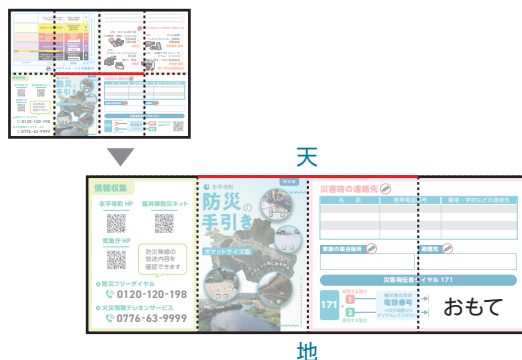
03

もう一度半分に折り、
✂ に切り込みを入れる




04

紙を広げて切り込みを
入れた部分が上になる
ように半分に折る



05

両端を持ち、まんなかの
切り込みが開くように
折る



06

折りたたんで完成

